

Arras, le 20 OCT. 2015

DIRECTION GÉNÉRALE DES SERVICES
PÔLE AMÉNAGEMENT DURABLE

Direction de la Mobilité
et des Transports

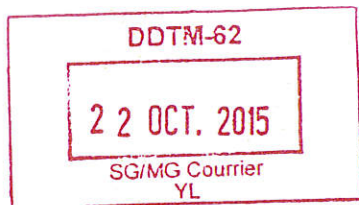
Service Mobilité

Dossier suivi par :

Cécile NOWACKI

Tél : 03.21.21.51.94

nowacki.cecile@pasdecalais.fr



Monsieur Matthieu DEWAS
Directeur départemental des territoires
et de la mer
Service urbanisme
100 avenue Winston Churchill
CS 10007
62022 ARRAS CEDEX

Réf : DMT/SM/U - PN/CN - 2015-9-70829

Objet : Communauté de Communes des Trois Pays
Elaboration du Plan Local d'Urbanisme Intercommunal (PLUI)
Porter à Connaissance

PJ : - Plans

- Schéma directeur départemental de la mobilité
- Politique cyclable

ARRIVE LE
26 OCT. 2015
SERVICE URBANISME

Monsieur le Directeur départemental,

Par délibération en date du 2 avril 2015, le Conseil Communautaire de la Communauté de Communes des Trois Pays a prescrit la révision du Plan Local d'Urbanisme Intercommunal.

Vous trouverez, décrits ci-après, les projets ou éléments relevant de la compétence départementale à prendre en compte lors de la révision de ce Plan Local d'Urbanisme Intercommunal.

Au titre de la randonnée

La Communauté de Communes est concernée par le Plan Départemental des Itinéraires de Promenade et de Randonnée (PDIPR).

Celle-ci est traversée par les itinéraires de Grande Randonnée GR 121, 127 et 145 - Via Francigena, de Grande Randonnée de Pays de l'Artois ainsi que les itinéraires de randonnée pédestre Cah-Licqu'Co, le Camp du Drap d'Or, la Chapelle Saint-Louis, Le Mont Dauphin et le Ventu.

Vous trouverez ci-joint un tableau récapitulatif qui reprend les itinéraires par commune et les cartes reprenant les tracés des itinéraires sur les communes concernées.

Dans le cadre de tout projet, il conviendra donc de respecter les règles applicables en matière de PDIPR et de maintenir l'état et les qualités paysagères des chemins empruntés qui contribueront de façon majeure à l'intérêt et la conservation des itinéraires.

26 OCT. 2015

Infrastructures

La Communauté de Communes des Trois Pays est concernée par les projets routiers suivants :

- RD244/RD231/RD215 : aménagement d'un carrefour à GUINES (travaux terminés),
- RD943 : aménagement du carrefour à ARDRES (en étude).

Le territoire est traversé par la RD943, qui fait l'objet d'un schéma d'itinéraire (état des lieux et enjeux/préconisations) entre BETHUNE et CALAIS. Ce schéma est en cours de réalisation.

Schéma directeur départemental de la mobilité

Les orientations stratégiques du Schéma directeur départemental de la mobilité, dont vous trouverez ci-joint un exemplaire, devront être prises en compte dans les réflexions à conduire pour les projets d'aménagement du PLU Intercommunal.


Il convient donc d'informer la collectivité de l'existence de ce schéma dont les orientations auront un impact sur les orientations d'aménagement du PLU Intercommunal.

Politique cyclable

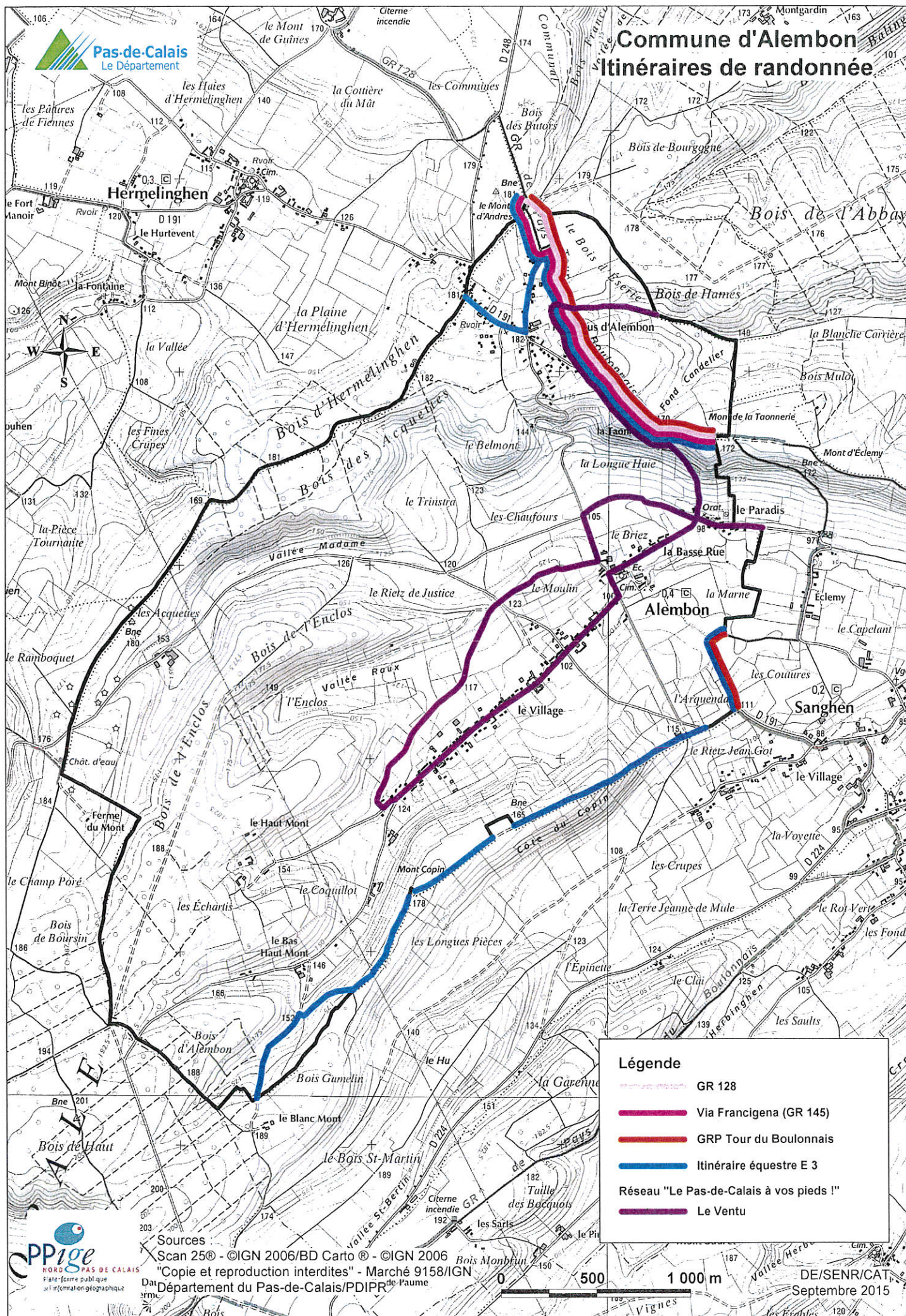
Par délibération du 24 juin 2013, la Politique cyclable du Département et les modalités de sa mise en œuvre ont été adoptées par élus. Vous trouverez ci-joint la synthèse de ces orientations.

Je vous prie d'agréer, Monsieur le Directeur départemental, l'expression de ma considération distinguée.

Pour le Président du Conseil départemental,
Le Directeur du Pôle Aménagement Durable,

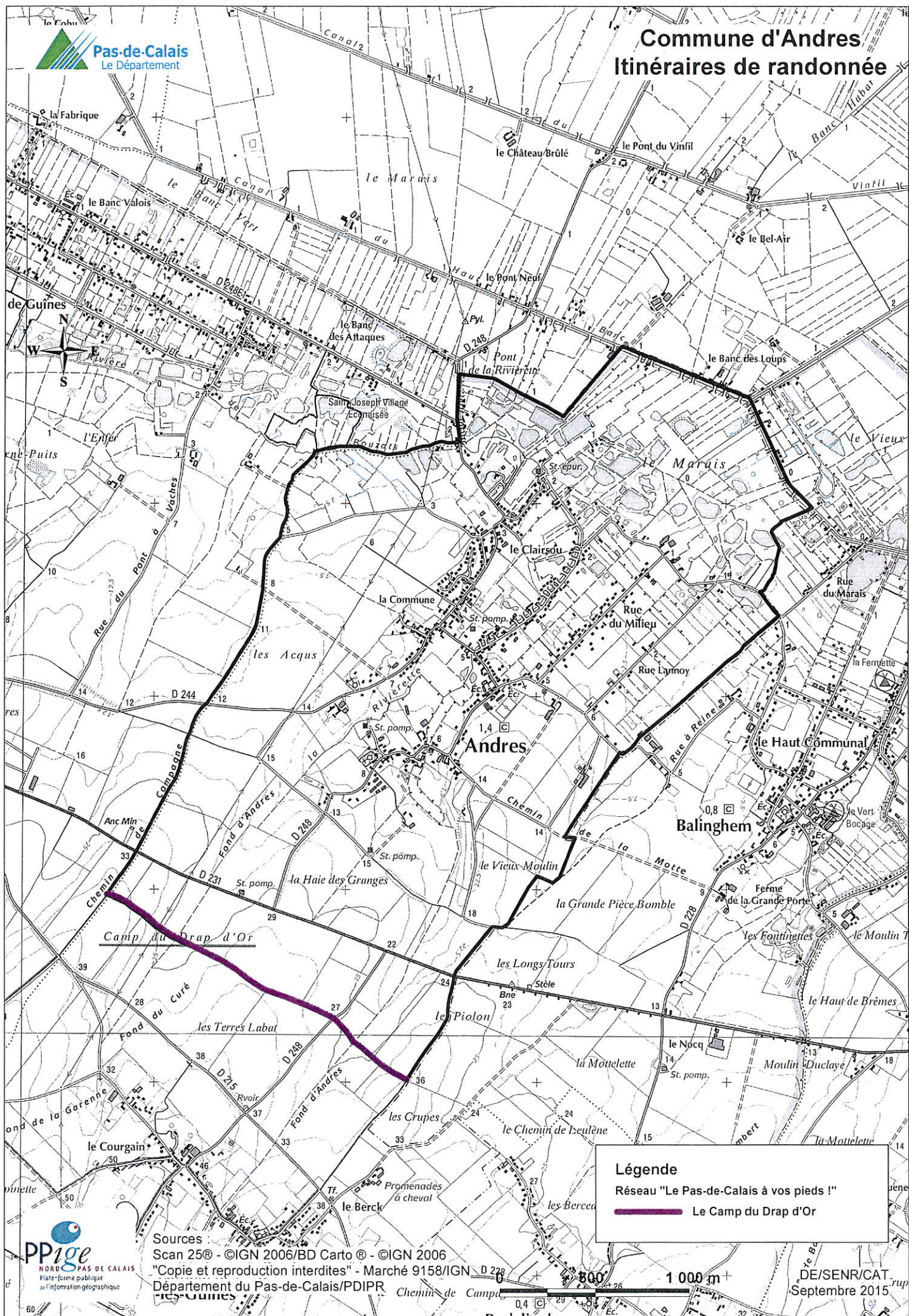

Jean-Luc DEHUYSSER

COMMUNE	ITINERAIRE
ALEMBON	E 3
	GR 128
	GR 145
	GRP Boulonnais
	PR VENTU
ANDRES	PR CAMP DU DRAP D'OR
ARDRES	E 3
BAINGHEN	GRP Boulonnais
BALINGHEM	E 3
BOUQUEHAULT	E 3
	GR 128
	GR 145
	GRP Boulonnais
	PR VENTU
BOURSIN	PR MONT DAUPHIN
	E 3
BREMES-LES-ARDRES	E 3
CAFFIERS	GR 145
	L 3
CAMPAGNE-LES-GUINES	E 3
	PR CAMP DU DRAP D'OR
FIENNES	L 3
GUINES	E 3
	GR 128
	GR 145
	GRP Boulonnais
	GRP Calaisis
	L 3
	PR CAMP DU DRAP D'OR
HERBINGHEN	GRP Boulonnais
HERMELINGHEN	E 3
	GR 128
	GR 145
	GRP Boulonnais
LANDRETHUN-LES-ARDRES	GR 128
	GR 145
LICQUES	GR 128
	GR 145
	PR CAH-LICQU'CO
	PR VENTU
LOUCHES	E 2
	GR 128
	GR 145
	PR CHAPELLE SAINT LOUIS
SANGHEN	E 3
	GR 128
	GR 145
	GRP Boulonnais
	PR VENTU



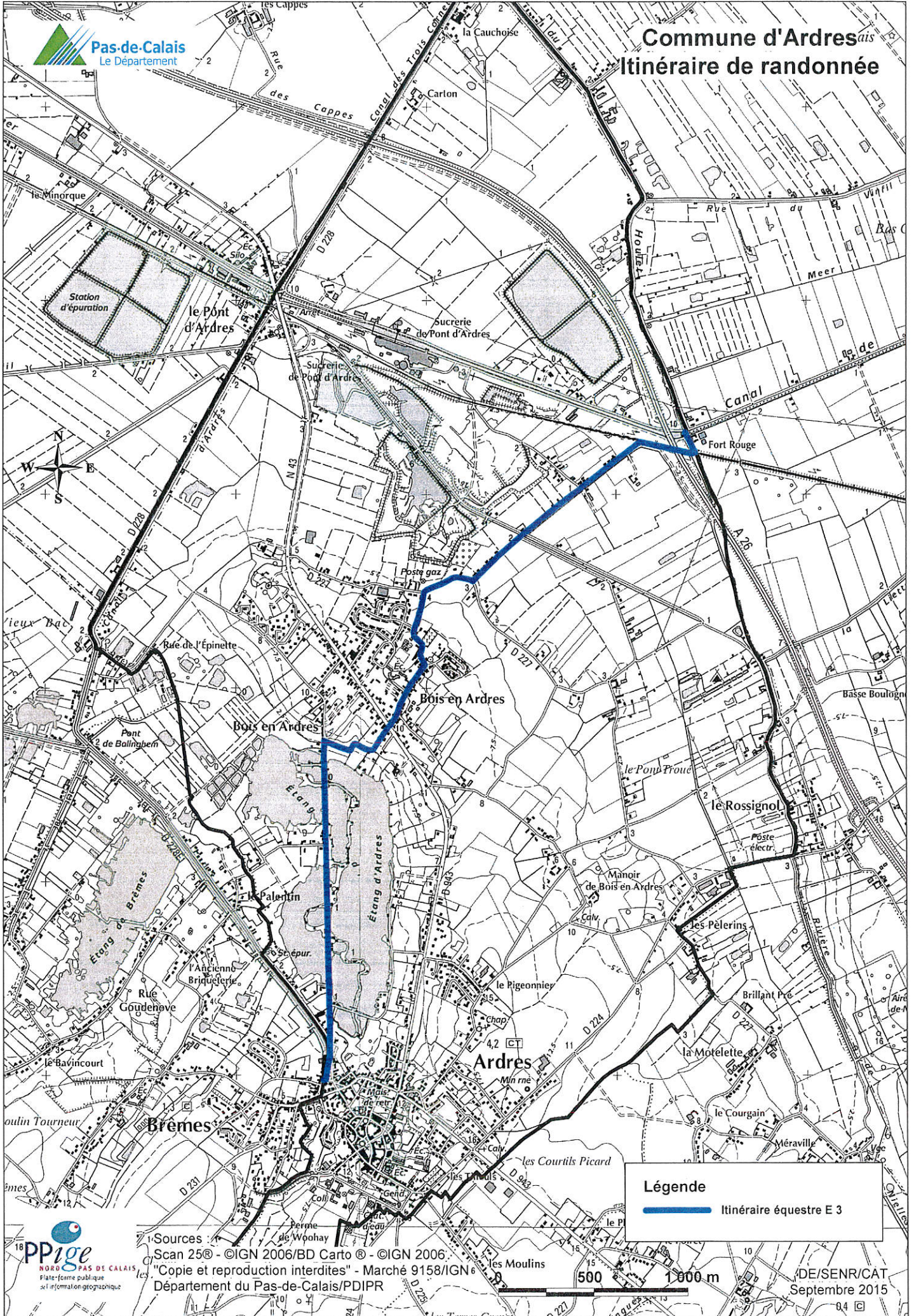
Légende

-  GR 128
-  Via Francigena (GR 145)
-  GRP Tour du Boulonnais
-  Itinéraire équestre E 3
-  Réseau "Le Pas-de-Calais à vos pieds !"
-  Le Ventu

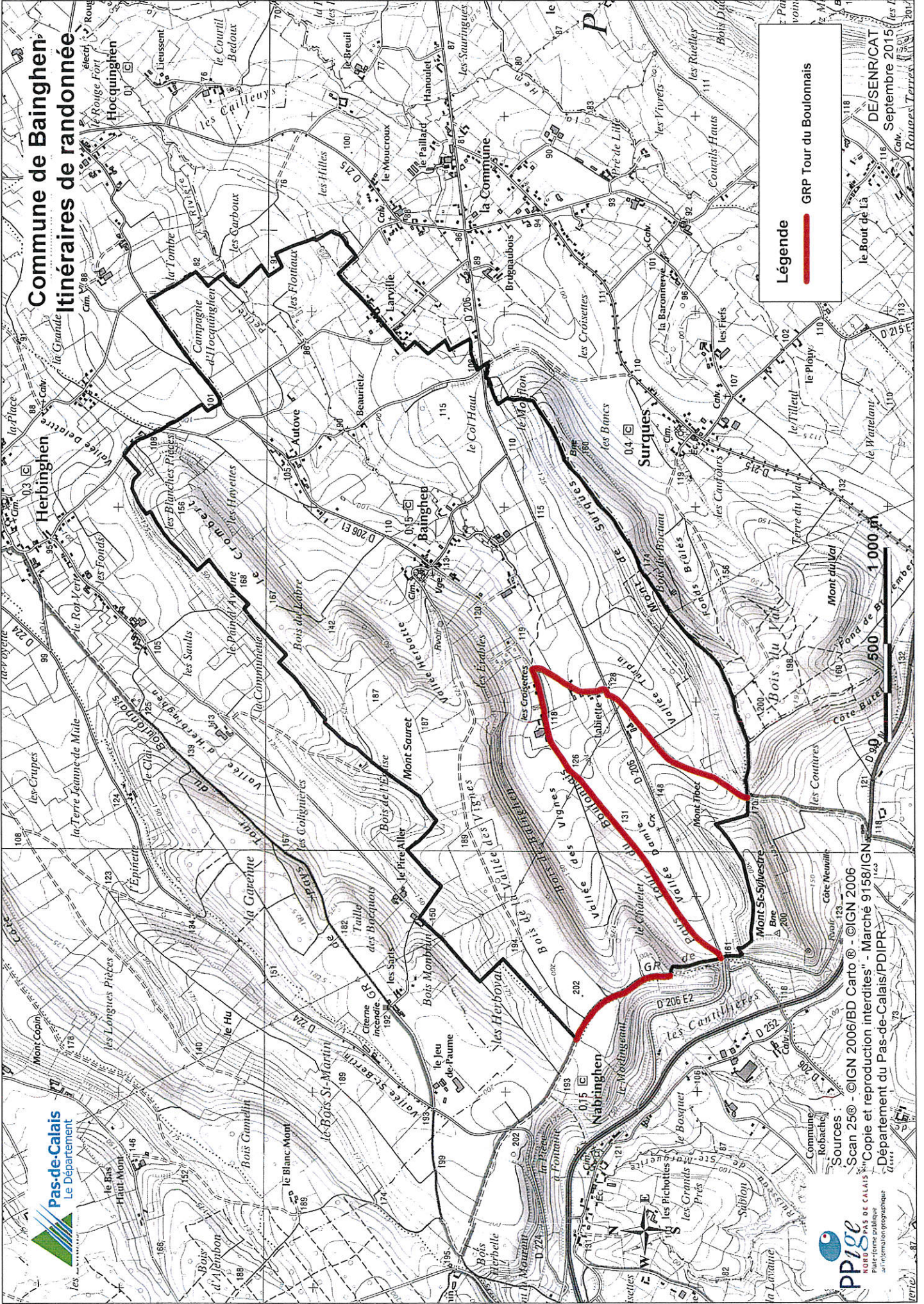


Légende
Réseau "Le Pas-de-Calais à vos pieds !"
 Le Camp du Drap d'Or

Sources : Scan 25® - ©IGN 2006/BD Carto® - ©IGN 2006
 "Copie et reproduction interdites" - Marché 9158/IGN
 Département du Pas-de-Calais/PDIPR



Légende
Itinéraire équestre E 3



Commune de Bainghen
Itinéraires de randonnée

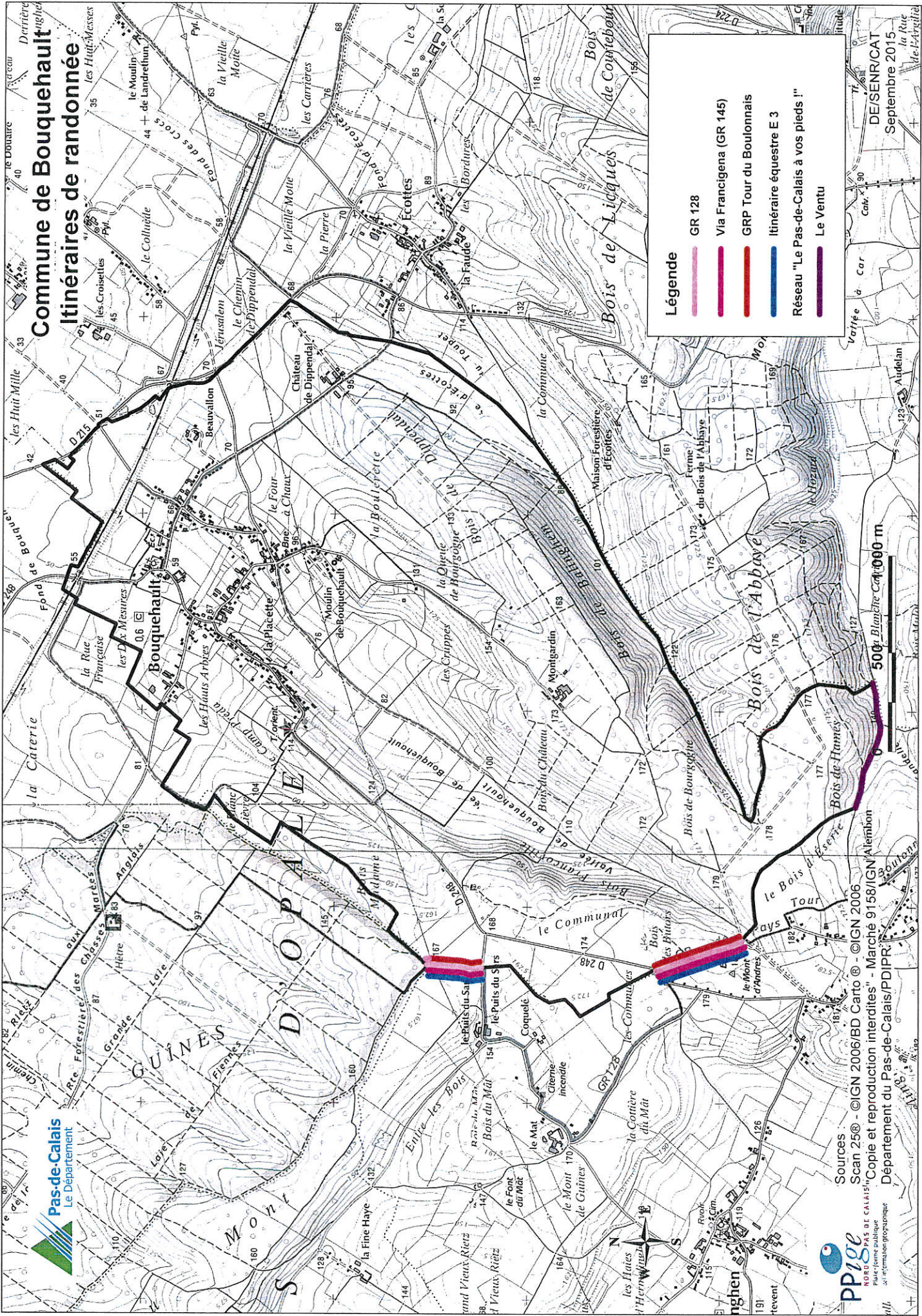
Légende

 GRP Tour du Boulonnais

le Bout de la
 DE/SEN/CAT
 Septembre 2015



Sources
 Scan 256 - ©IGN 2006/BD Carthage - ©IGN 2006
 Copie et reproduction interdites - Marché 9158/IGN
 Département du Pas-de-Calais/PDIPR



Commune de Bouquehault Itinéraires de randonnée

Légende

- GR 128
- Via Francigena (GR 145)
- GRP Tour du Boulonnais
- Itinéraire équestre E 3
- Réseau "Le Pas-de-Calais à vos pieds !"
- Le Ventu

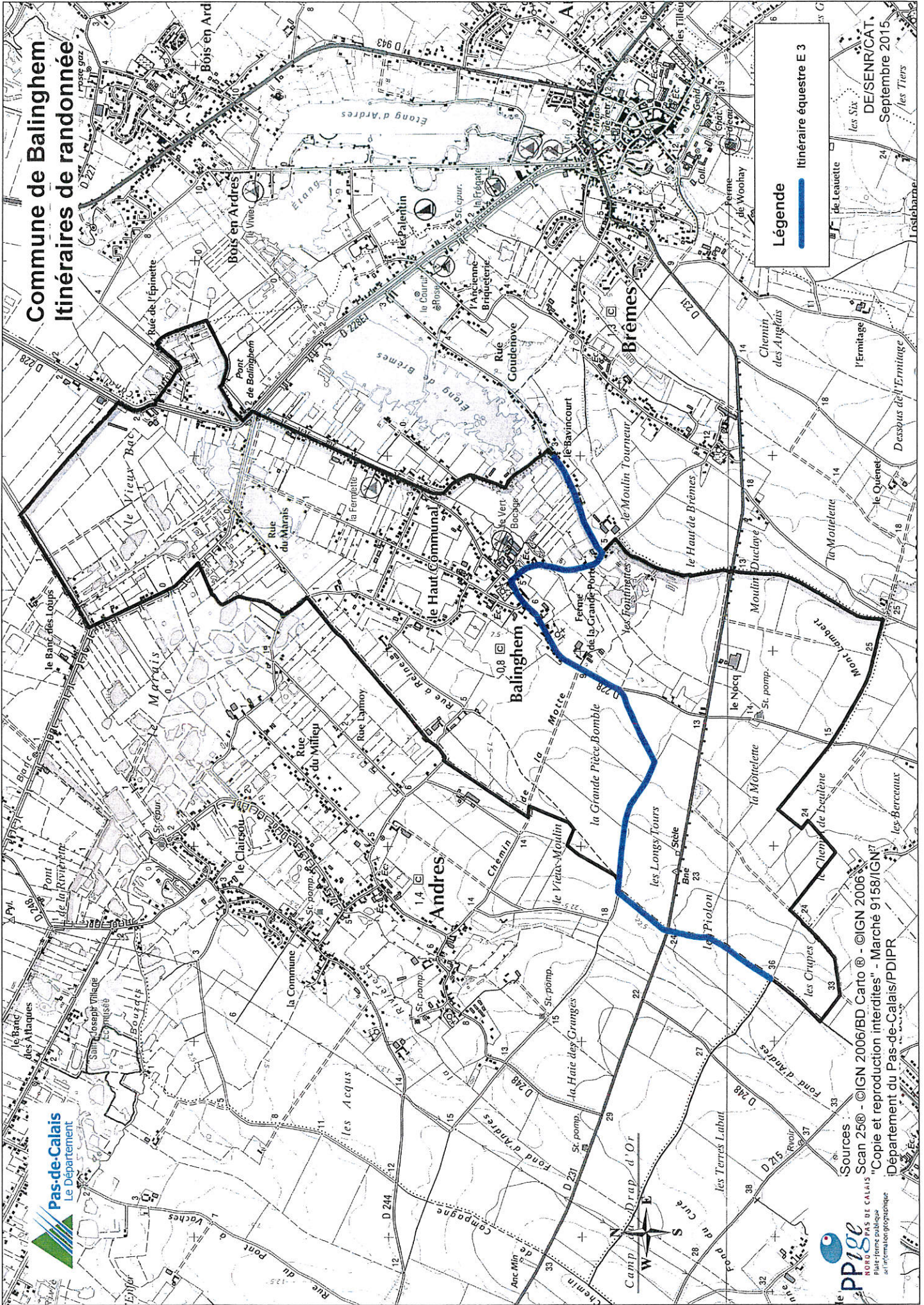
DEISENRCAT
Septembre 2015

500m
Blanche Car 1000 m



Sources
Scan 25© - ©IGN 2006/BD Cartho © - ©IGN 2006
Copie et reproduction interdites - Marché 9158/IGN/Alembon
Département du Pas-de-Calais/PDI/PR

Commune de Balinghem Itinéraires de randonnée



Légende
Itinéraire équestre E 3

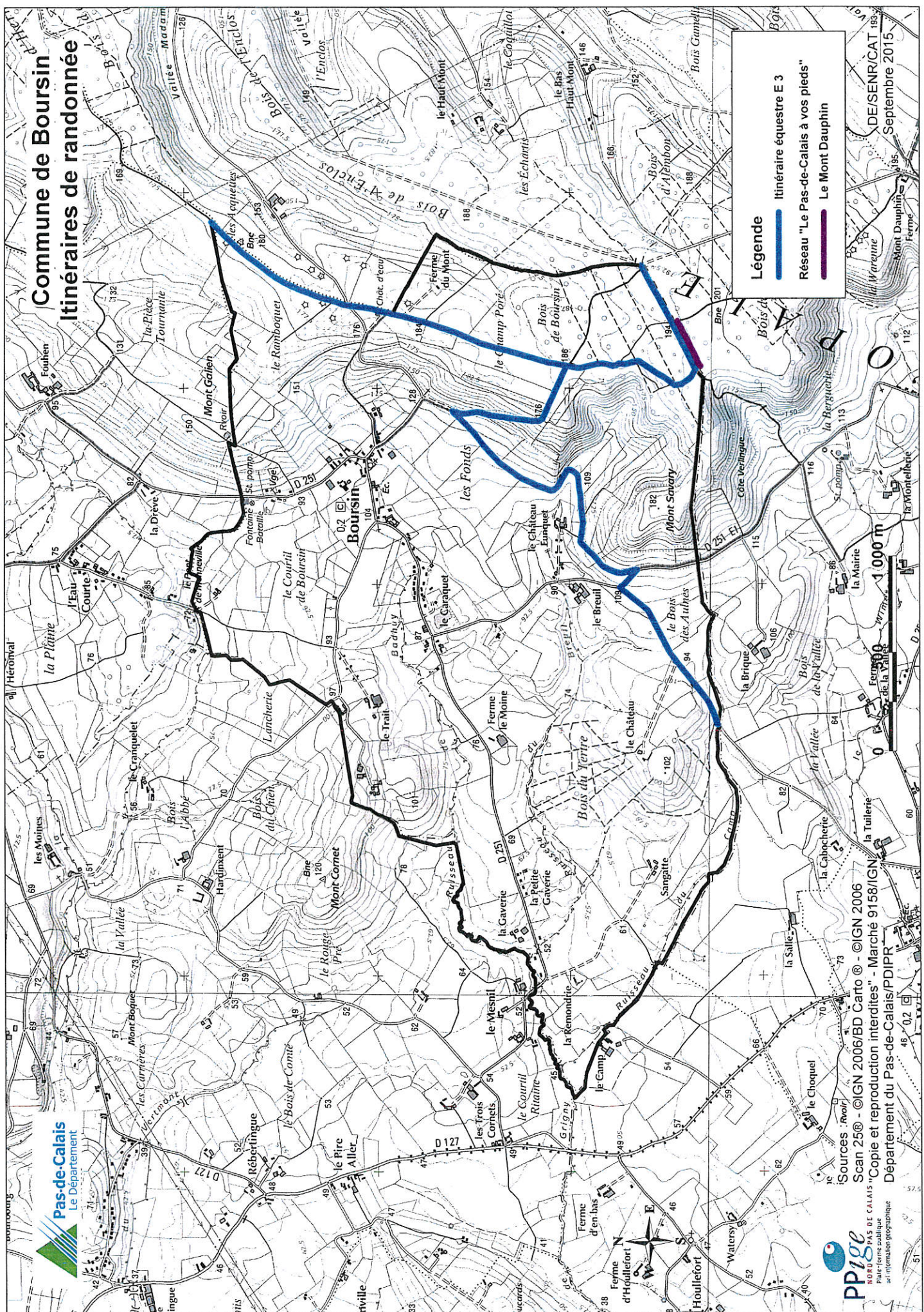
DE/SEN/CAT.
Septembre 2015.
les Six
les Tiers



Sources :
IGN 2006/BD Cartho © - IGN 2006
Scan 250° - IGN 2006/BD Cartho © - IGN 2006
"Copie et reproduction interdites" - Marché 9158/IGN
Département du Pas-de-Calais/PDIPR

Commune de Boursin

Itinéraires de randonnée



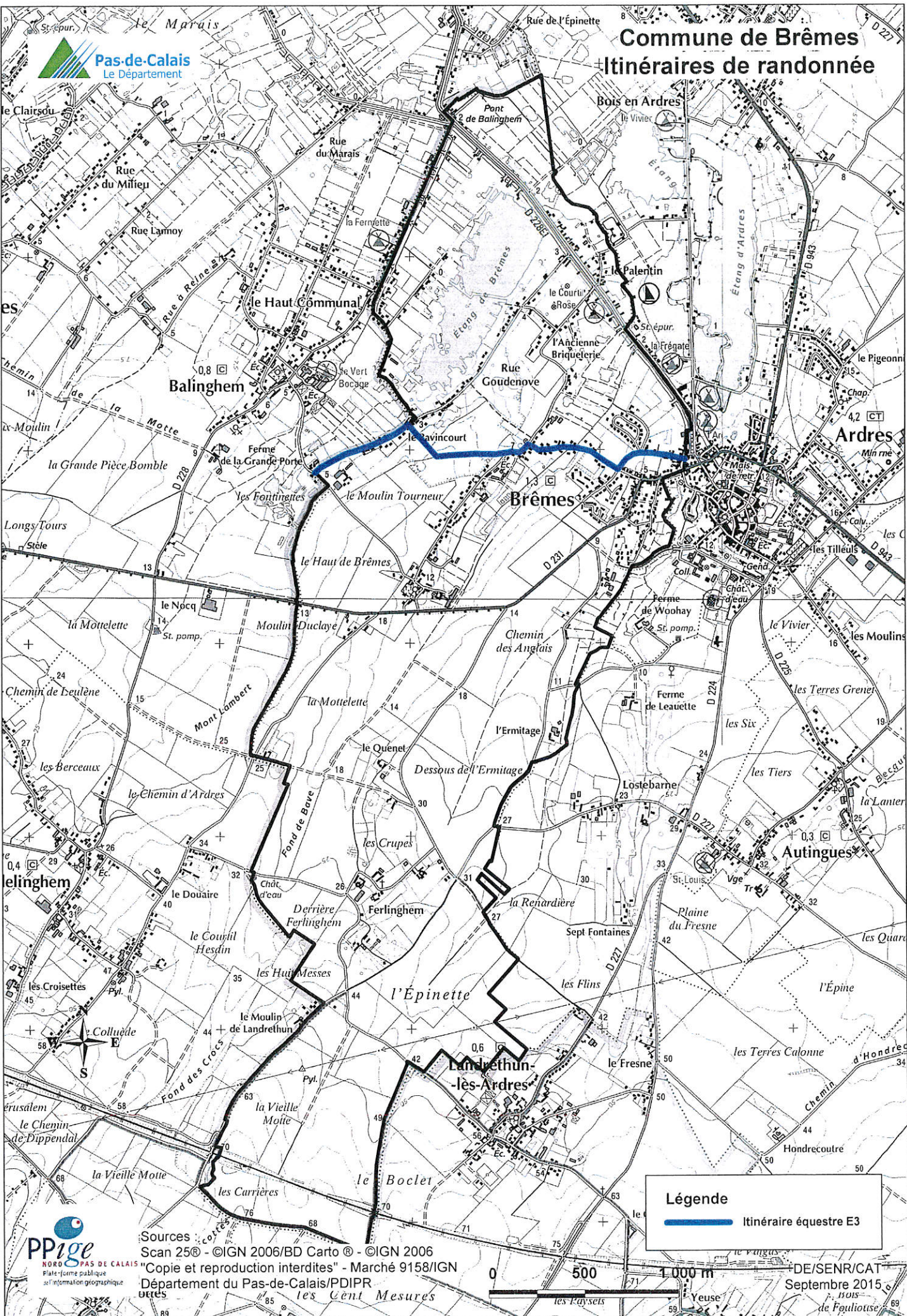
Légende

- Itinéraire équestre E 3
- Réseau "Le Pas-de-Calais à vos pieds"
- Le Mont Dauphin



Sources : IGN 2006/BD Carto © - IGN 2006
 Scan 250 - © IGN 2006/BD Carto © - IGN 2006
 Copie et reproduction interdites - Marché 9158/IGN
 Département du Pas-de-Calais/PDIPIR

DE/SEN/CAT 183
 Septembre 2015



Légende

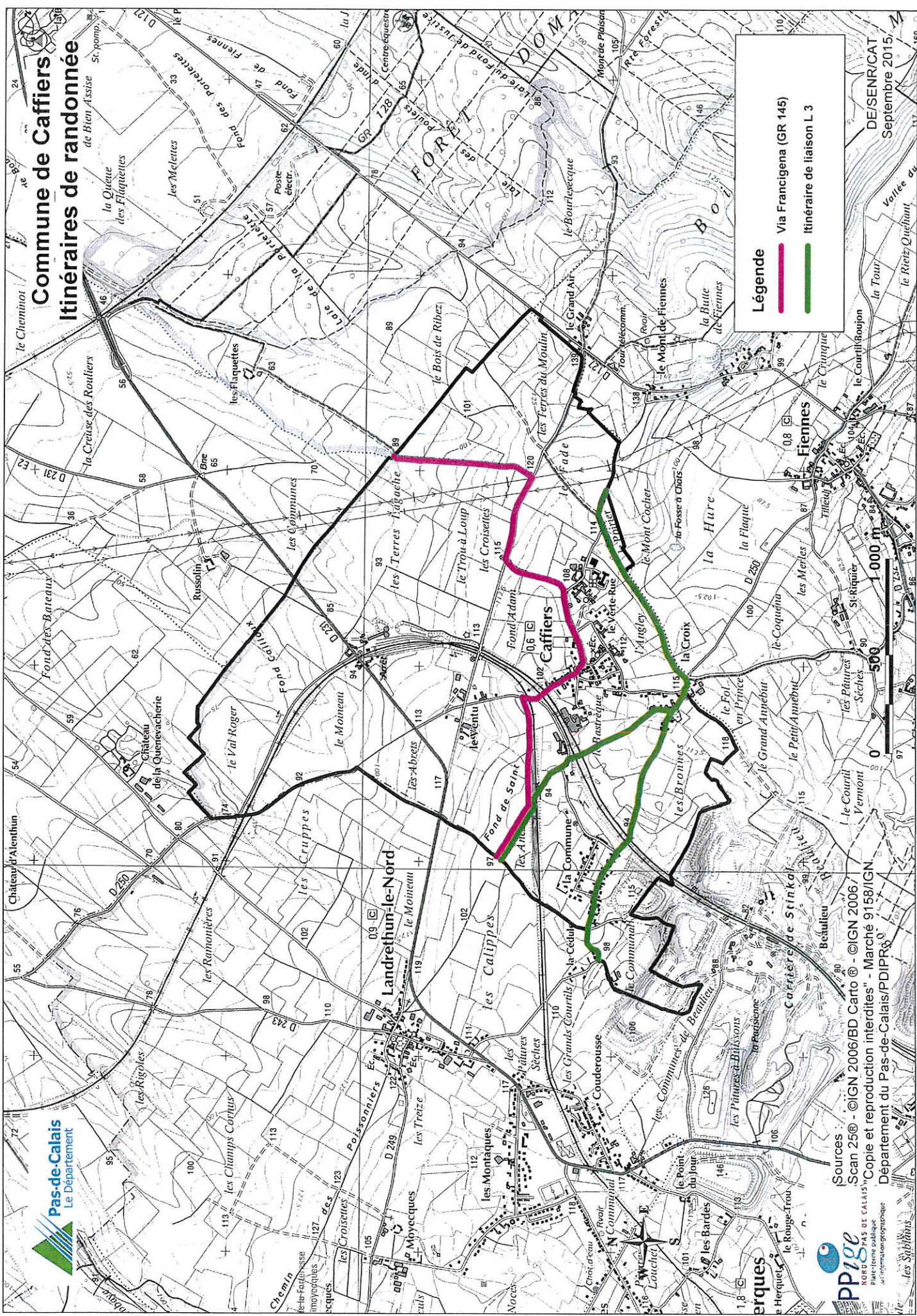
— Itinéraire équestre E3



Sources : Scan 25® - ©IGN 2006/BD Carto® - ©IGN 2006
"Copie et reproduction interdites" - Marché 9158/IGN
Département du Pas-de-Calais/PDIPR

DE/SEN/R/CAT
Septembre 2015

Commune de Caffiers Itinéraires de randonnée



Légende

- Via Francigena (GR 145)
- Itinéraire de liaison L 3

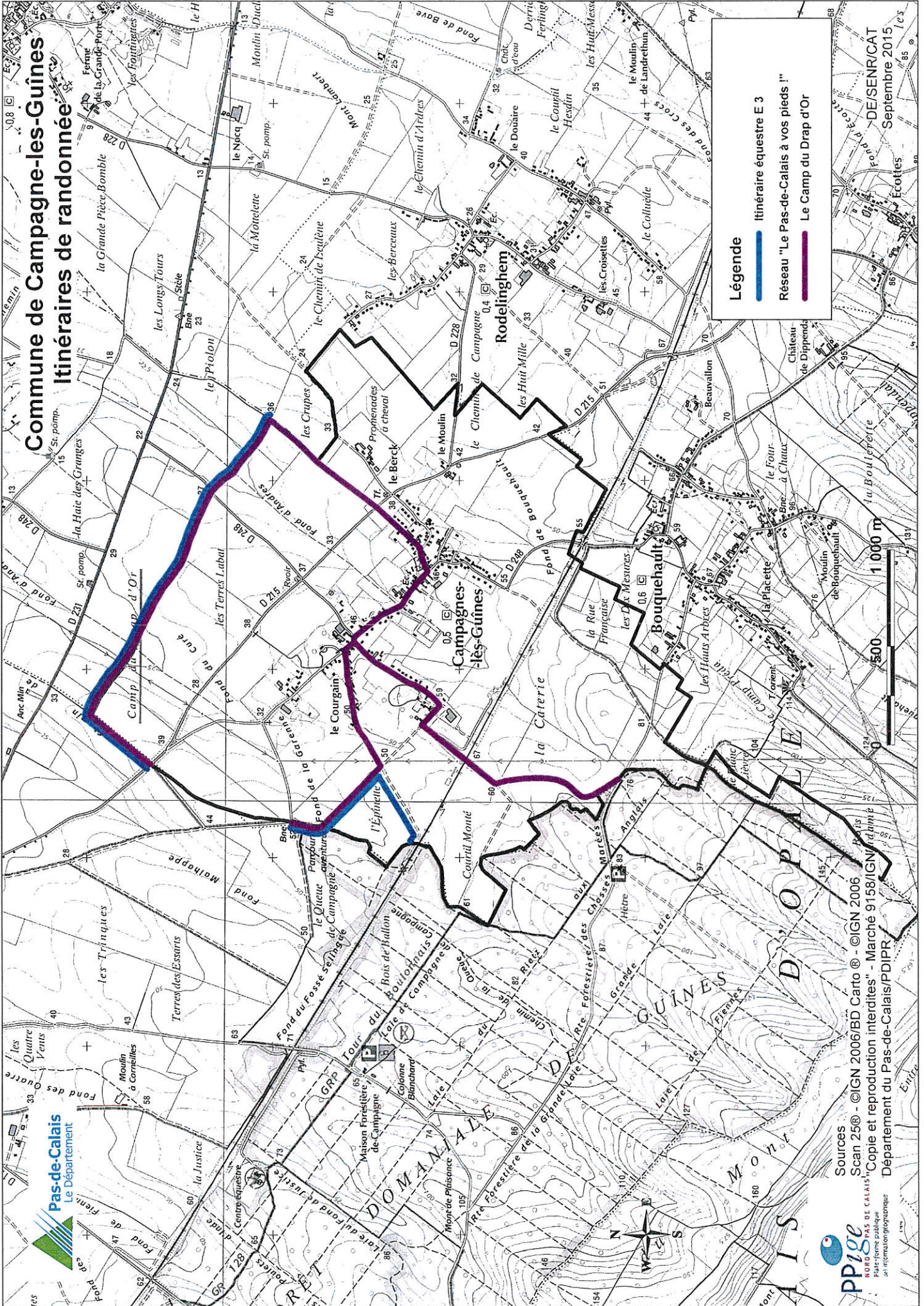
DE/SEN/R/CAT
Septembre 2015



Sources :
Scan 2500 - ©IGN 2006/BD Cartho © - ©IGN 2006/
Copie et reproduction interdites - Marché 9158/IGN
Département du Pas-de-Calais/PDIPRS



Commune de Campagne-les-Guines Itinéraires de randonnée



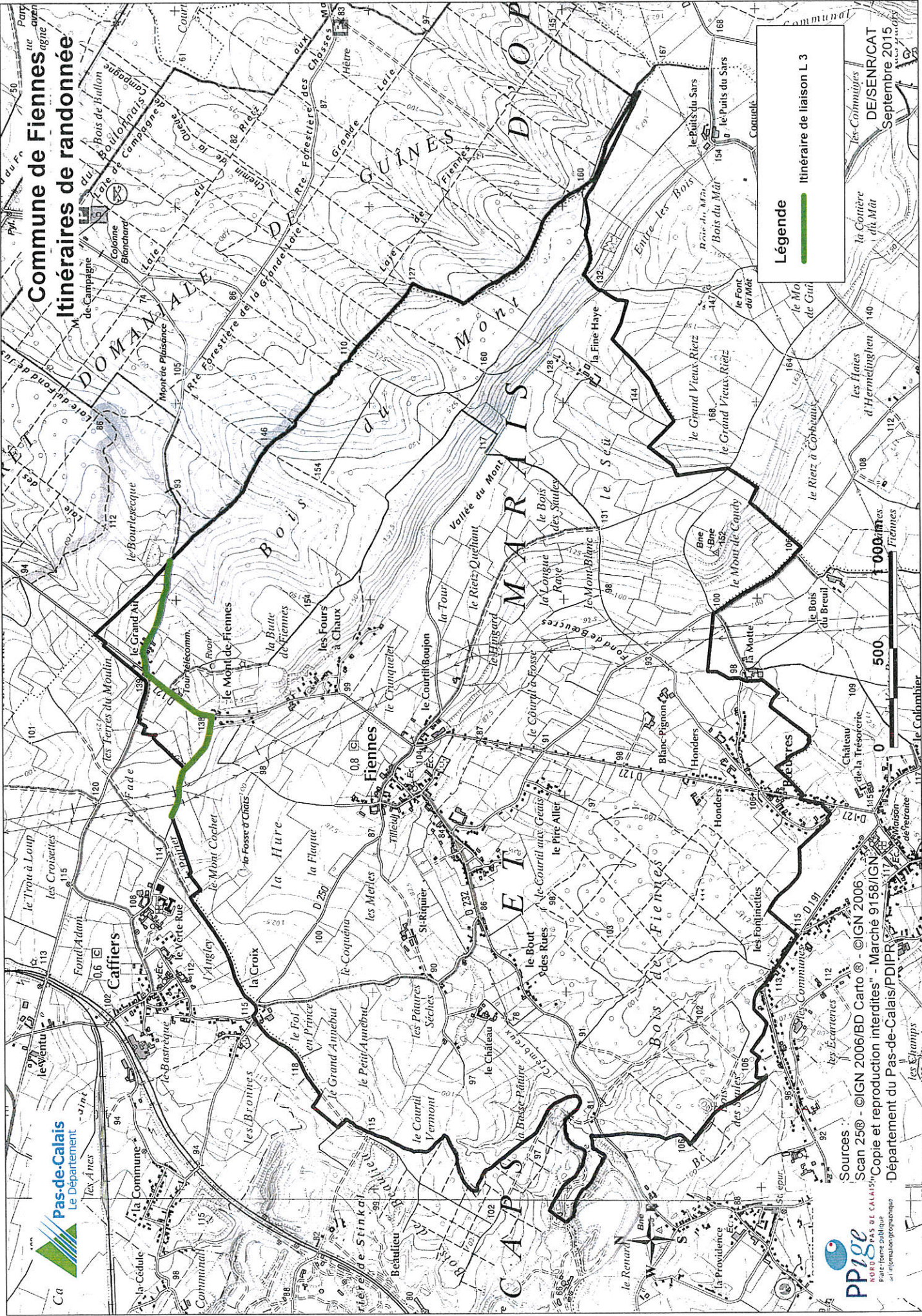
Légende

- Itinéraire équestre E 3
- Réseau "Le Pas-de-Calais à vos pieds !"
- Le Camp du Drap d'Or

DE/SEN/RCAT
Septembre 2015



Sources :
Scan 25® - ©IGN 2006/BD Cartho © - ©IGN 2006
Copie et reproduction interdites" - Marché 9158/IGN/14/10/06
Département du Pas-de-Calais/PDIPR



Commune de Fiennes
Itinéraires de randonnée

Légende

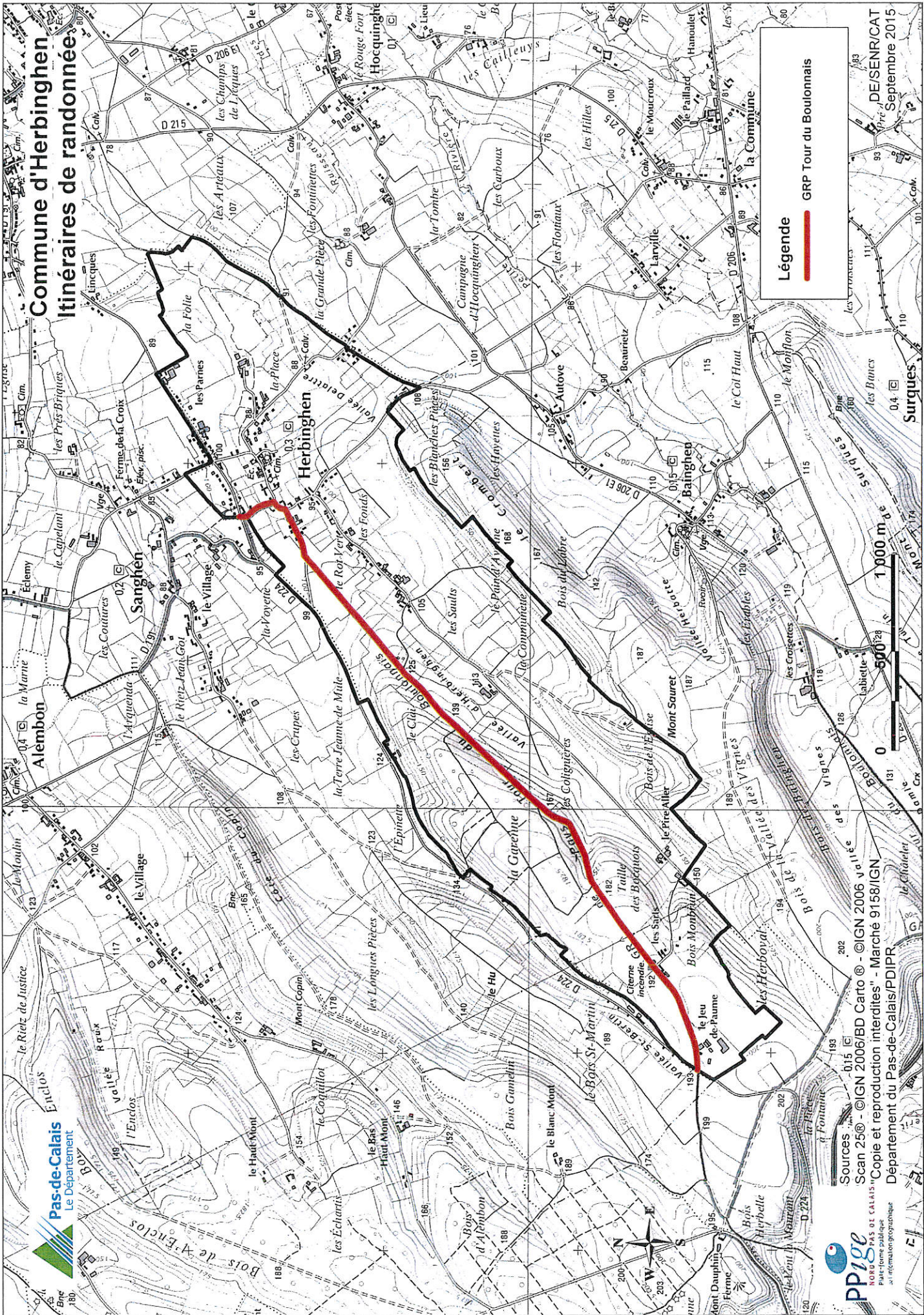
Itinéraire de liaison L 3

DEISEN/CAT
 Septembre 2015

Sources : ©IGN 2006/BD Cartho © - ©IGN 2006
 Scan 2560 - ©IGN 2006/BD Cartho © - ©IGN 2006
 Copie et reproduction interdites - Marché 9158/IGN
 Département du Pas-de-Calais/PDIPR



Commune d'Herbighen Itinéraires de randonnée



Légende

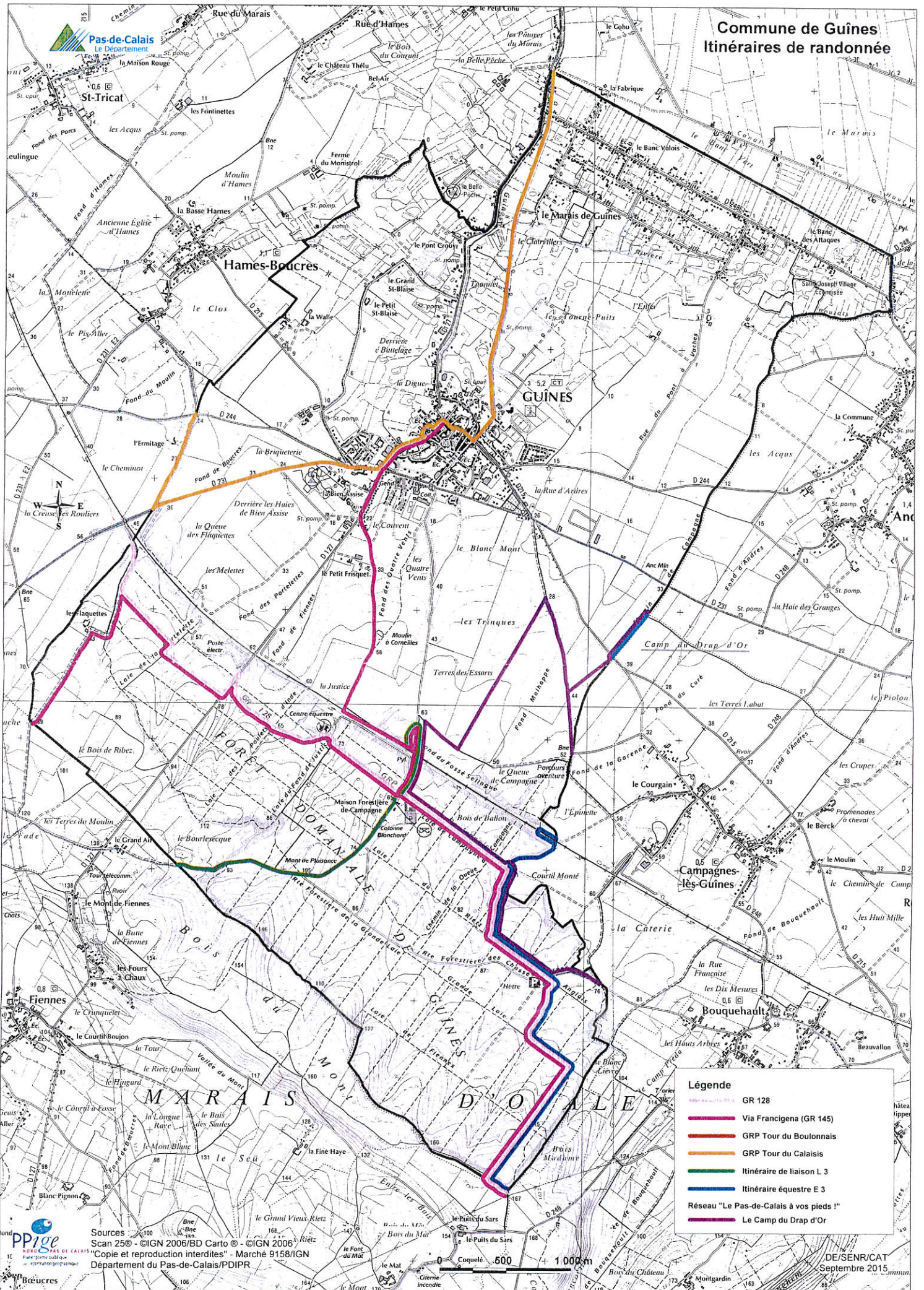
GRP Tour du Boulonnais

DE/SEN/R/CAT
Pré-Septembre 2015



Sources : IGN 2006
Scan 250 - ©IGN 2006/BD Carto © - ©IGN 2006
Copie et reproduction interdites - Marché 9158/IGN
Département du Pas-de-Calais/PDIIPR

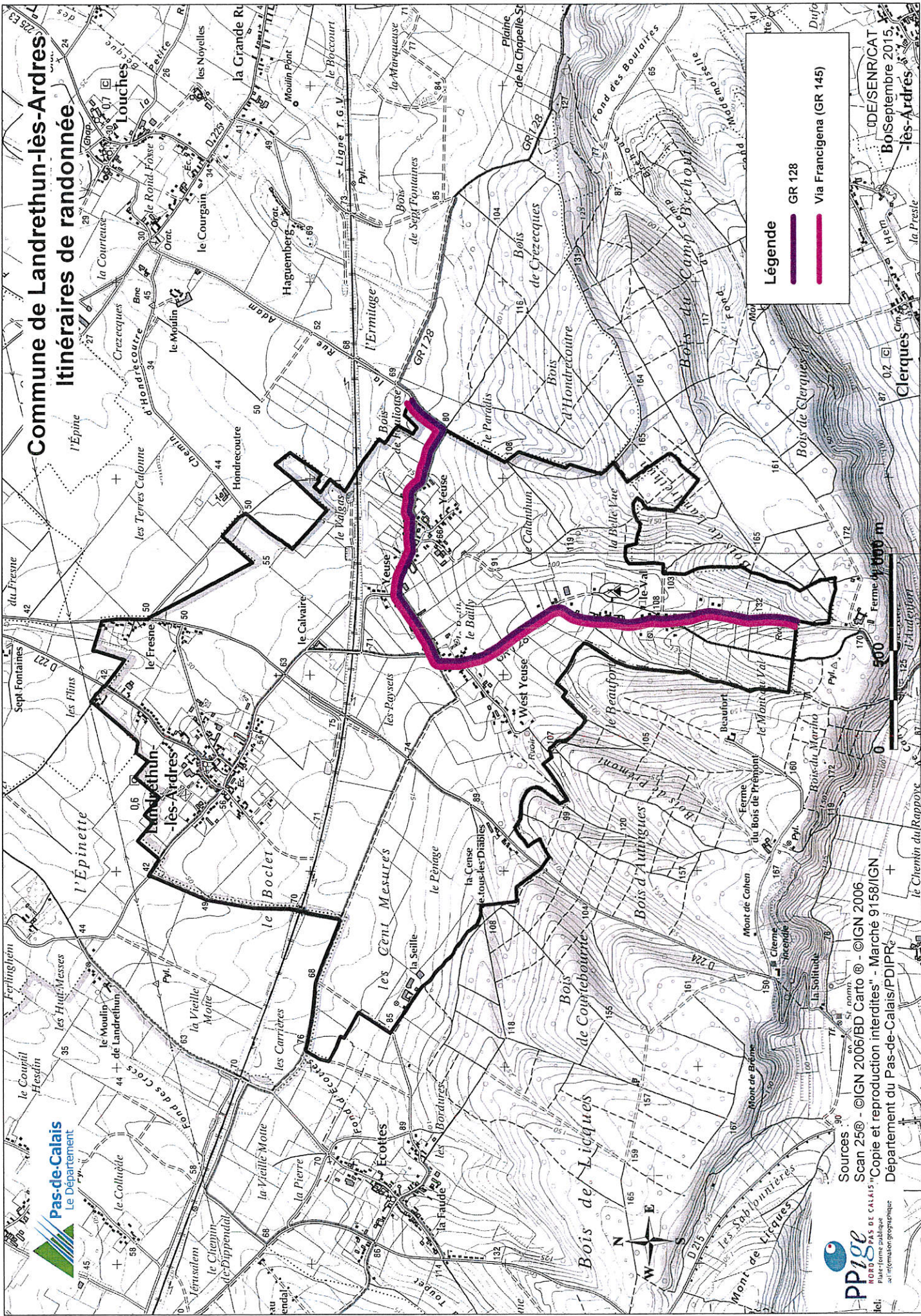




- Légende**
- GR 128
 - Via Francigena (GR 145)
 - GRP Tour du Boulonnais
 - GRP Tour du Calaisis
 - Itinéraire de liaison L 3
 - Itinéraire équestre E 3
 - Réseau "Le Pas-de-Calais à vos pieds !"
 - Le Camp du Drap d'Or

Commune de Landrethun-lès-Ardres

Itinéraires de randonnée



Légende

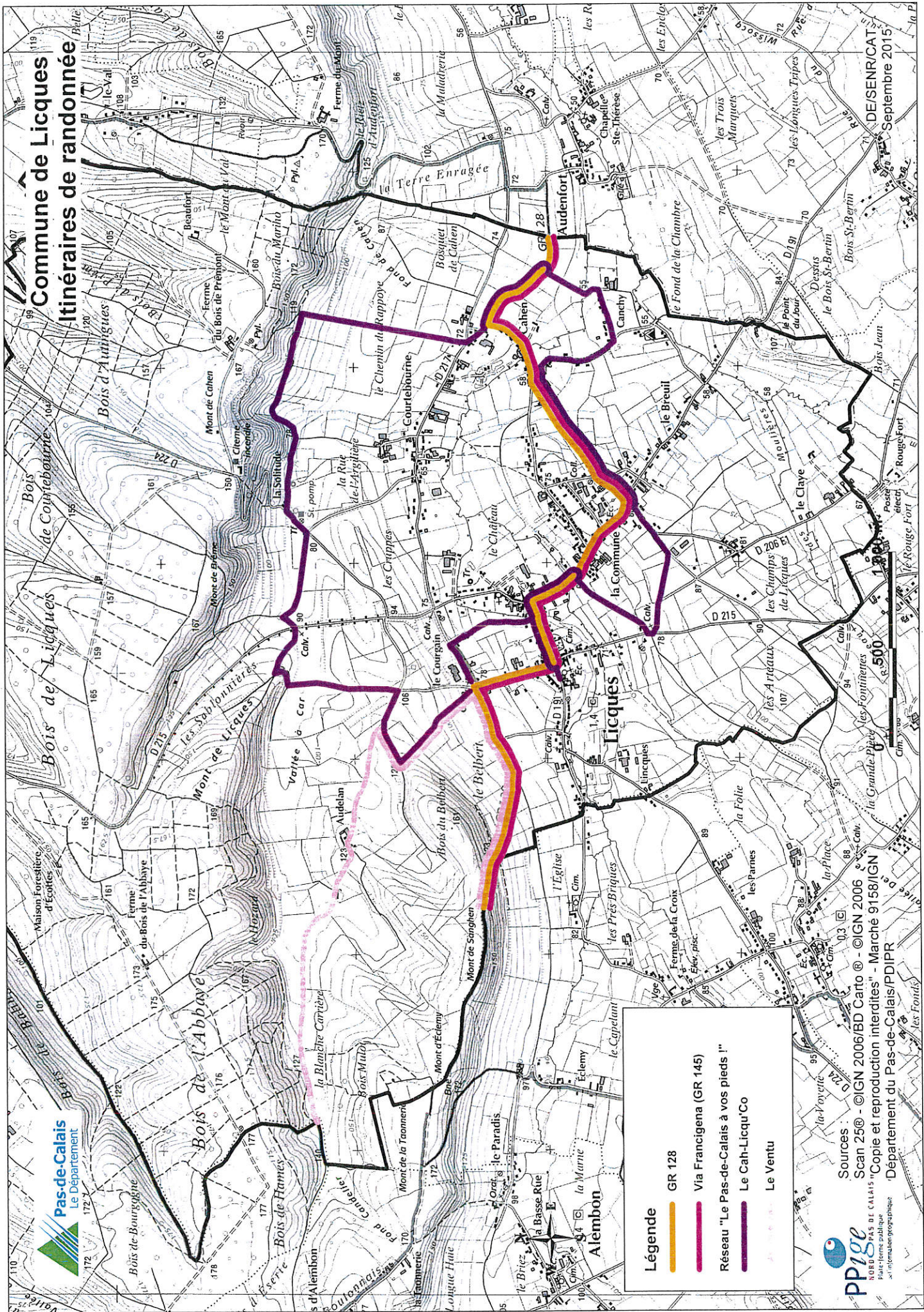
- GR 128
- Via Francigena (GR 145)



Sources : ©IGN 2006/BD Cartho © - ©IGN 2006
 Scan 250 - ©IGN 2006/BD Cartho © - ©IGN 2006
 "Copie et reproduction interdites" - Marché 9158/IGN
 Département du Pas-de-Calais/PDI/PR

IDE/SEN/CAT
 Bo. Septembre 2015,
 -lès-Ardres

Commune de Licques Itinéraires de randonnée



Légende

- GR 128
- Via Francigena (GR 145)
- Réseau "Le Pas-de-Calais à vos pieds !"
- Le Cah-Licqu'Co
- Le Ventu

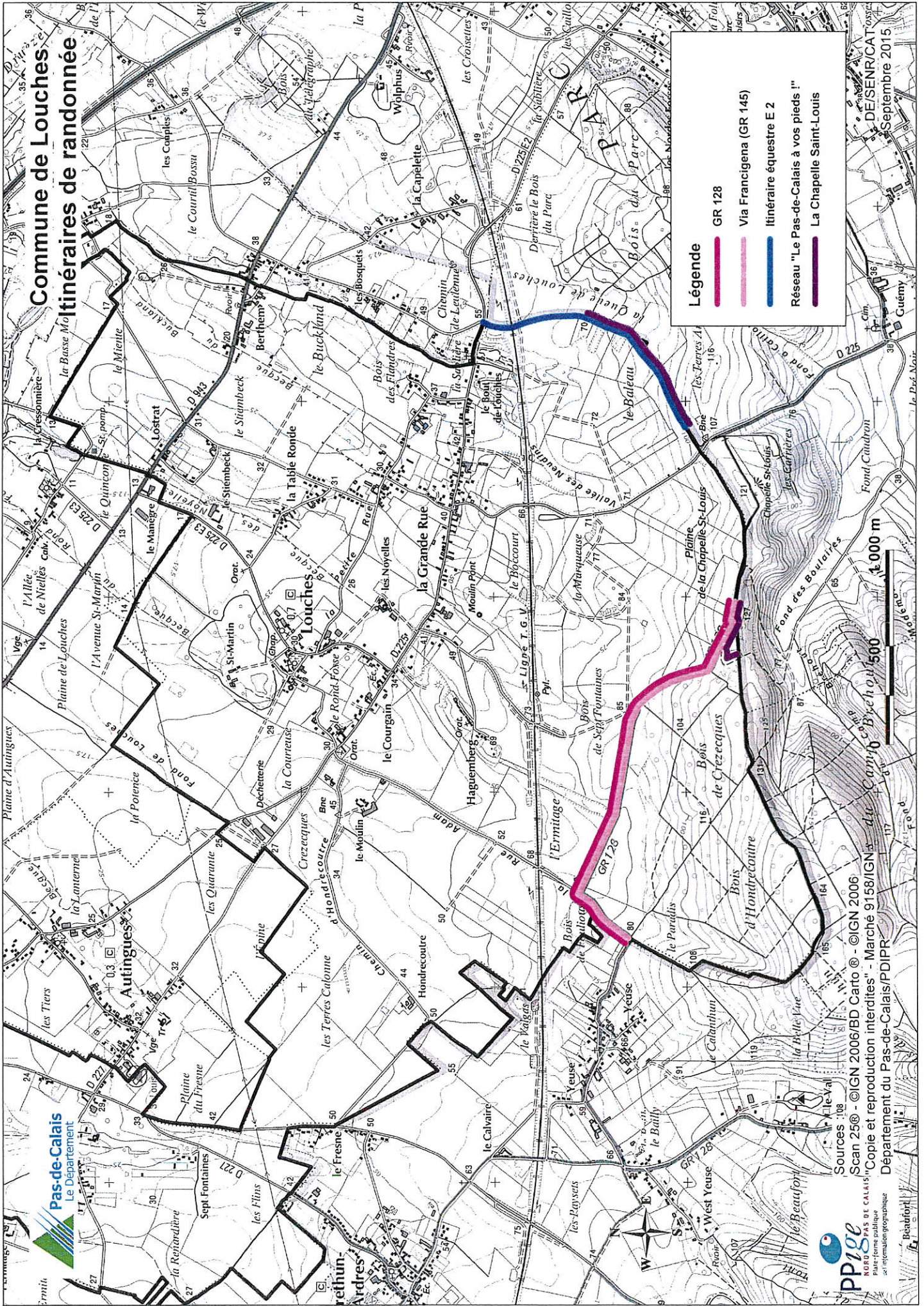


Sources : ©IGN 2006/BD Carto © - ©IGN 2006
Scan 25© - ©IGN 2006/BD Carto © - ©IGN 2006
"Copie et reproduction interdites" - Marché 9158/IGN
Département du Pas-de-Calais/PDIPIR

DE/SEN/R/CAT
Septembre 2015

Commune de Louches

Itinéraires de randonnée

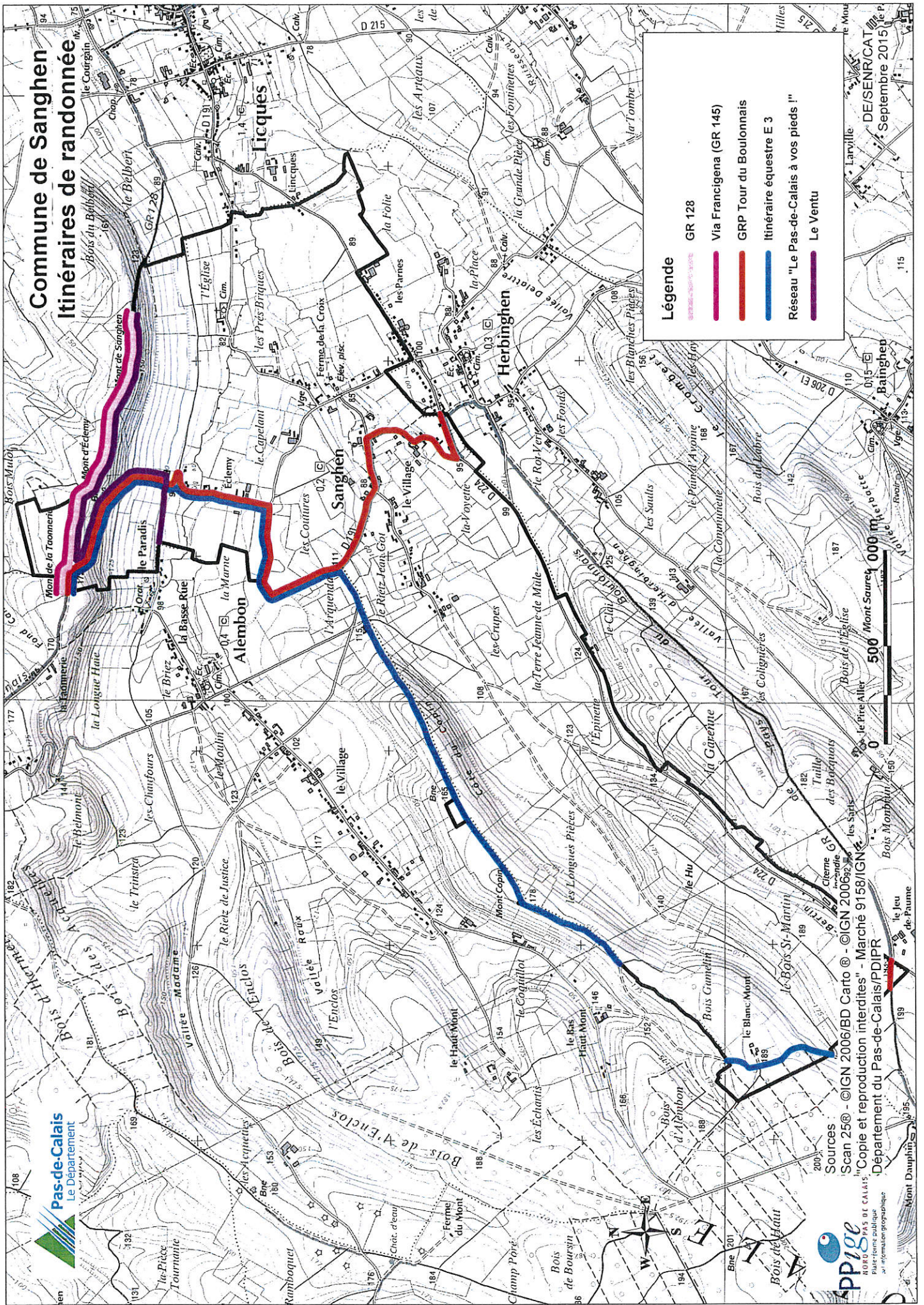


Légende

- GR 128
- Via Francigena (GR 145)
- Itinéraire équestre E 2
- Réseau "Le Pas-de-Calais à vos pieds !"
- La Chapelle Saint-Louis

Sources : IGN
 Scan 250 - ©IGN 2006/BD Carto © - ©IGN 2006
 "Copie et reproduction interdites" - Marché 9158/IGN - du Cambrésien
 Département du Pas-de-Calais/PDIPR
 DE/SEN/R/CAI
 25 Septembre 2015





Commune de Sanghen

Itinéraires de randonnée

Légende

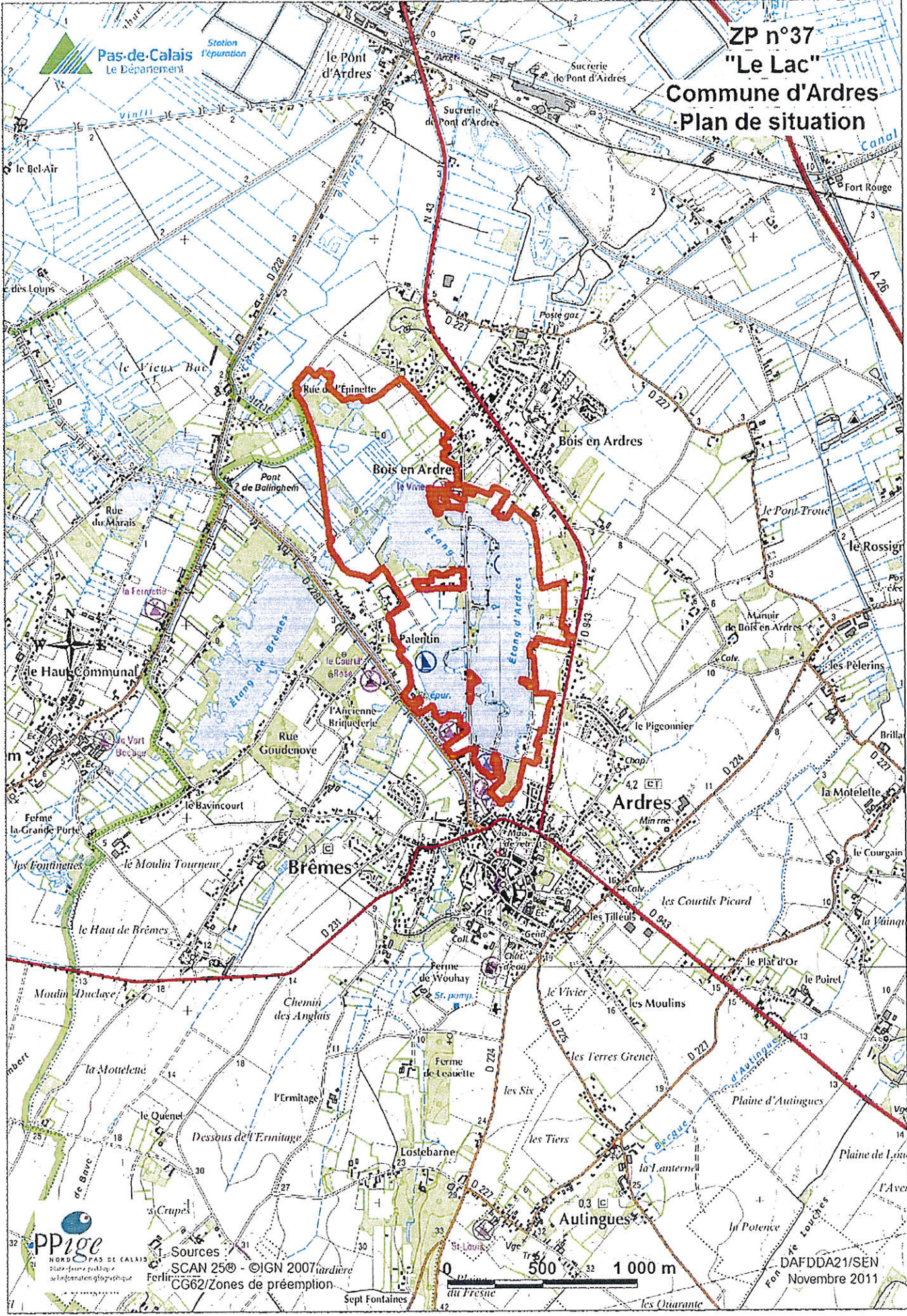
- GR 128
- Via Francigena (GR 145)
- GRP Tour du Boulonnais
- Itinéraire équestre E 3
- Réseau "Le Pas-de-Calais à vos pieds !"
- Le Ventu

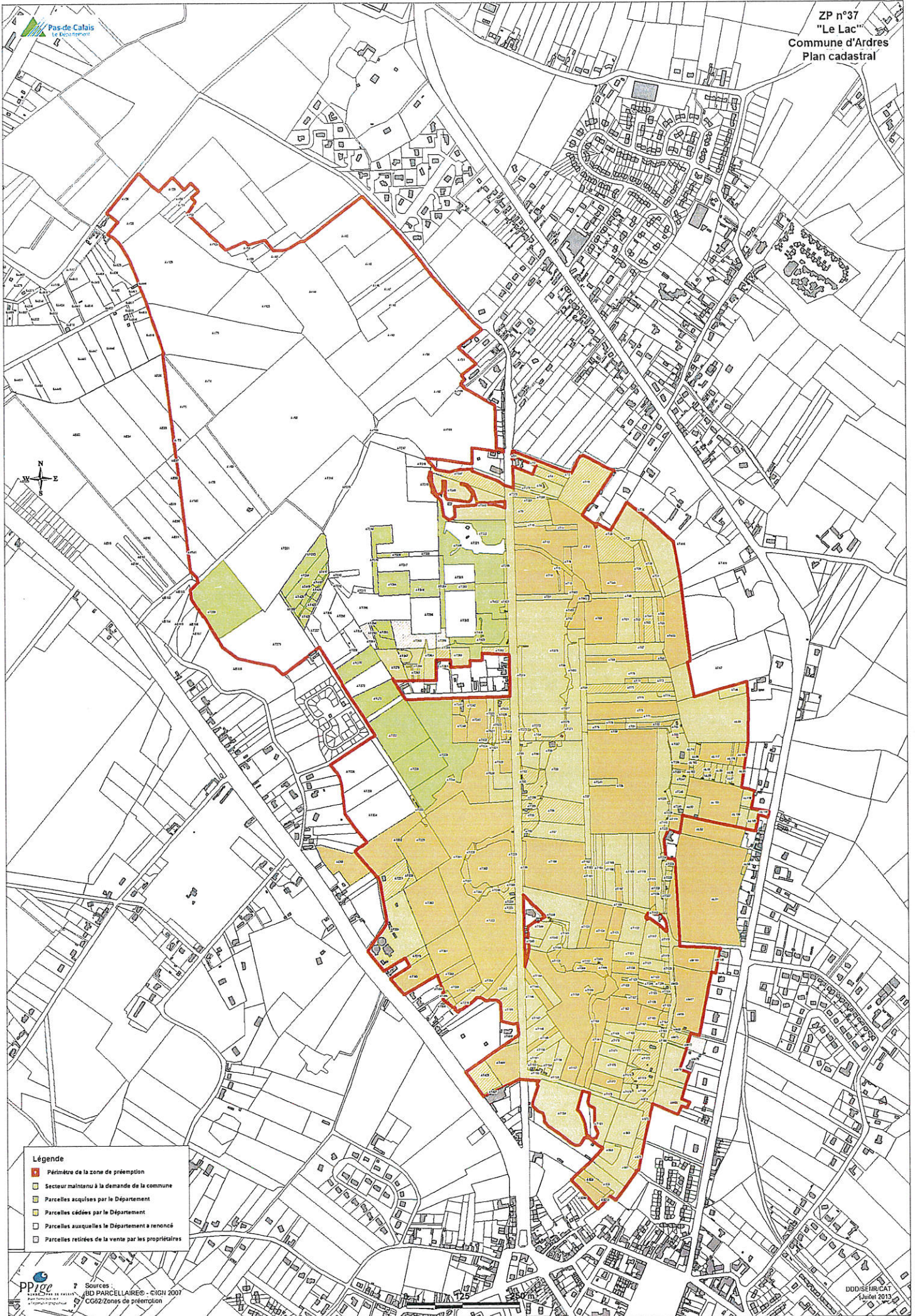
Sources :
 Scan 25® - ©IGN 2006/BD Cartho® - ©IGN 2006/BD Cartho®
 "Copie et reproduction interdites" - Marché 9158/IGN®
 Département du Pas-de-Calais/PDIPR









DE/SEN/R/CAT
 Septembre 2015

ZP n°37
"Le Lac"
Commune d'Ardres
Plan de situation



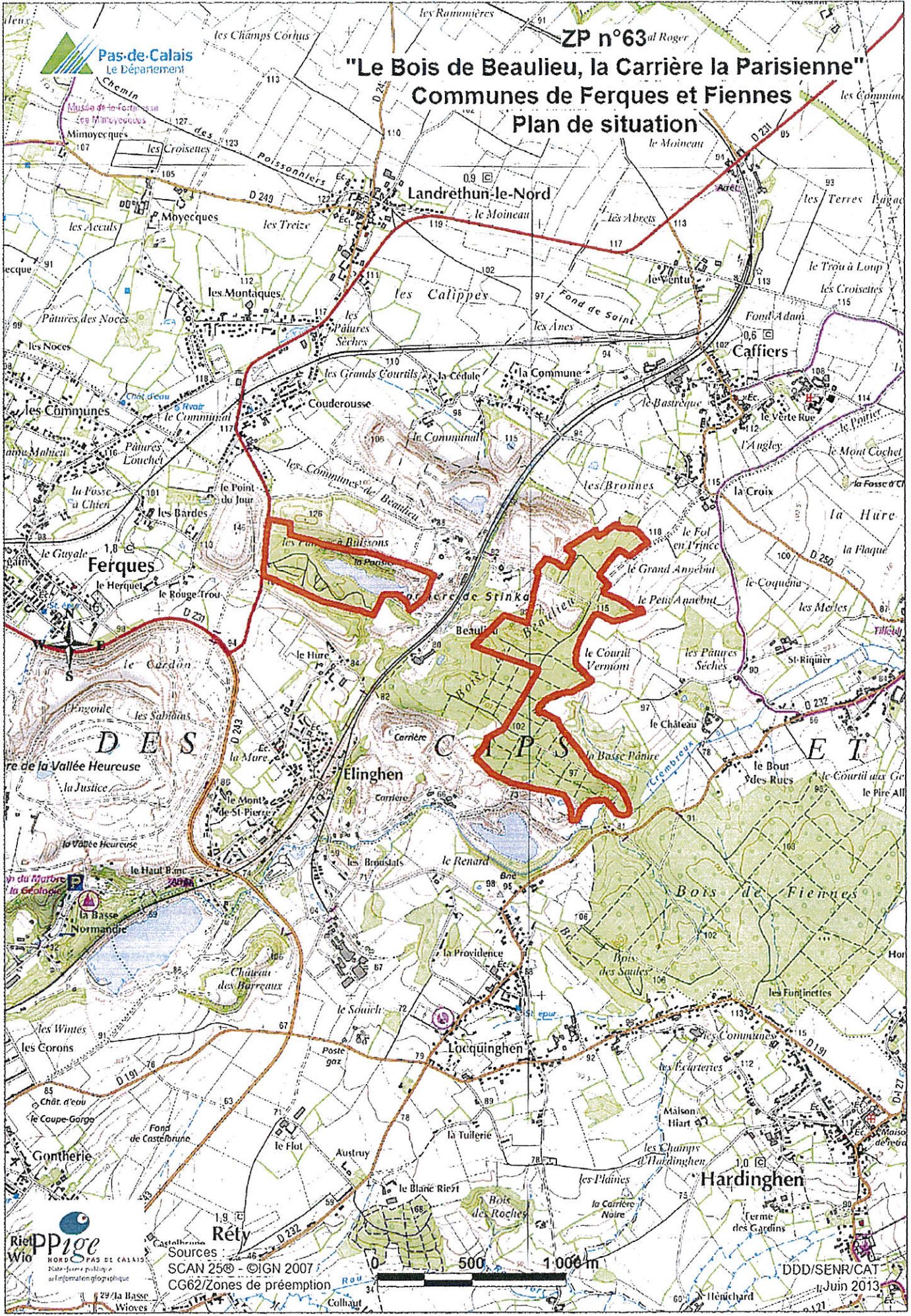


Légende

-  Périmètre de la zone de préemption
-  Secteur maintenu à la demande de la commune
-  Parcelles acquises par le Département
-  Parcelles cédées par le Département
-  Parcelles auxquelles le Département a renoncé
-  Parcelles retirées de la vente par les propriétaires

ZP n°63 al Roger

"Le Bois de Beaulieu, la Carrière la Parisienne" Communes de Ferques et Fiennes Plan de situation

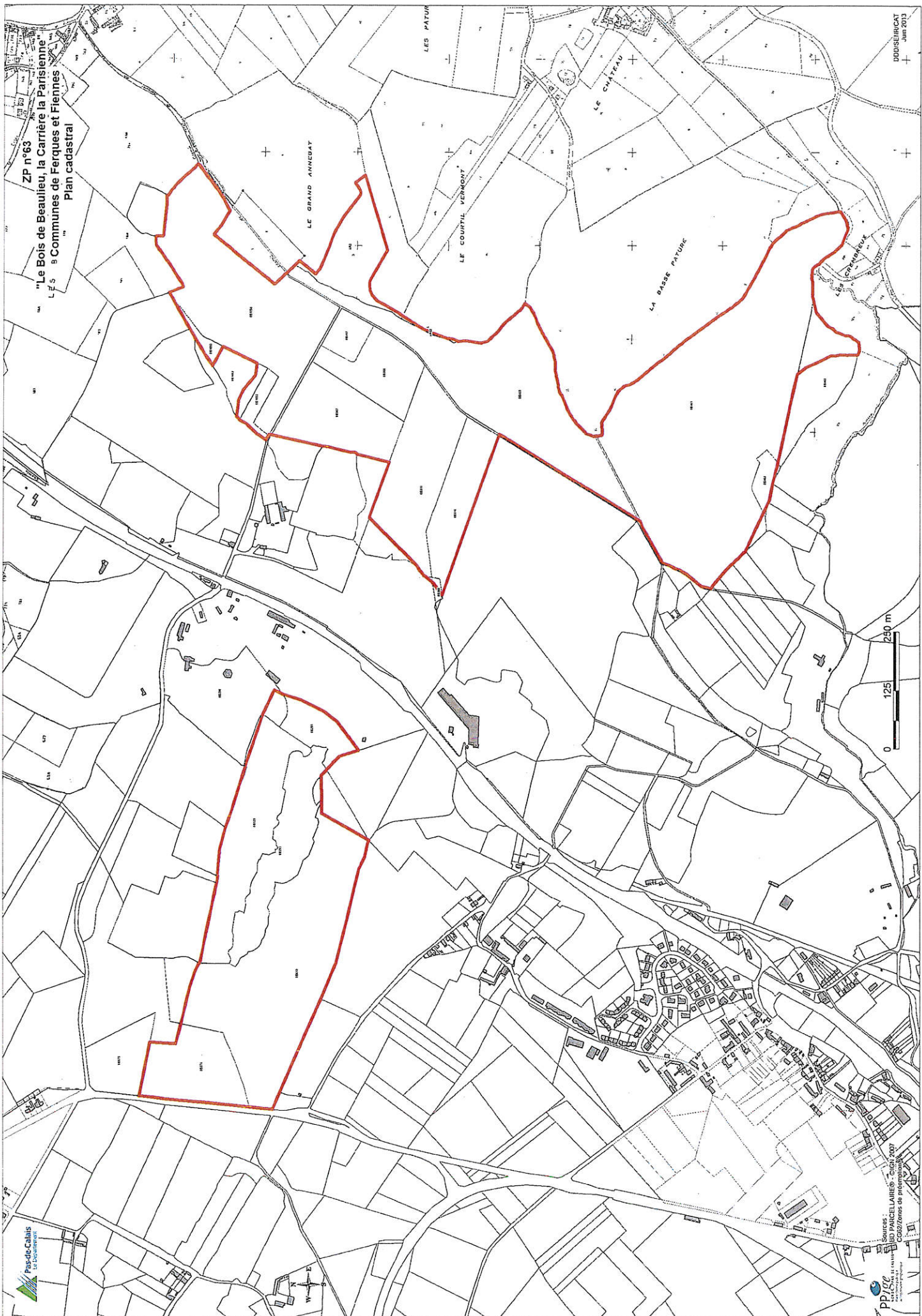


Pas-de-Calais
Le Département

Rieppige
Wio
NORD PAS DE CALAIS
Plate-forme publique
de l'information géographique

SCAN 25© - ©IGN 2007
CG62/Zones de préemption

DDD/SEN/R/CAT
Juin 2013



ZP n°63
"Le Bois de Beaulieu, la Carrée la Parisienne"
Les 8 Communes de Ferques et Fiermes
Plan cadastral

DDUS/EN/CAT
Juni 2013

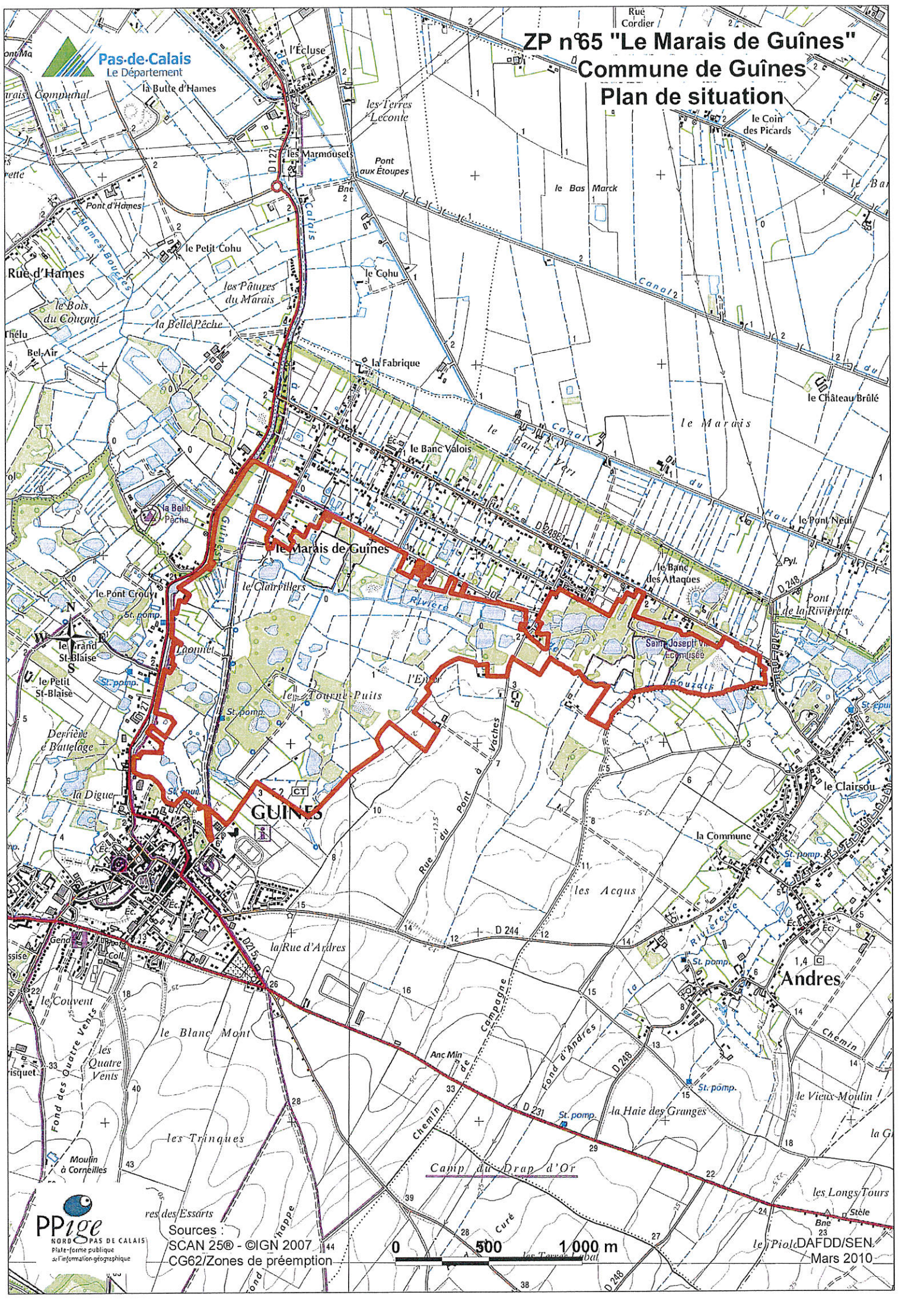
Sources :
IGN PARCELLAIRES - Juin 2007
CGI/Zones de protection



ZP n°65 "Le Marais de Guînes"

Commune de Guînes

Plan de situation



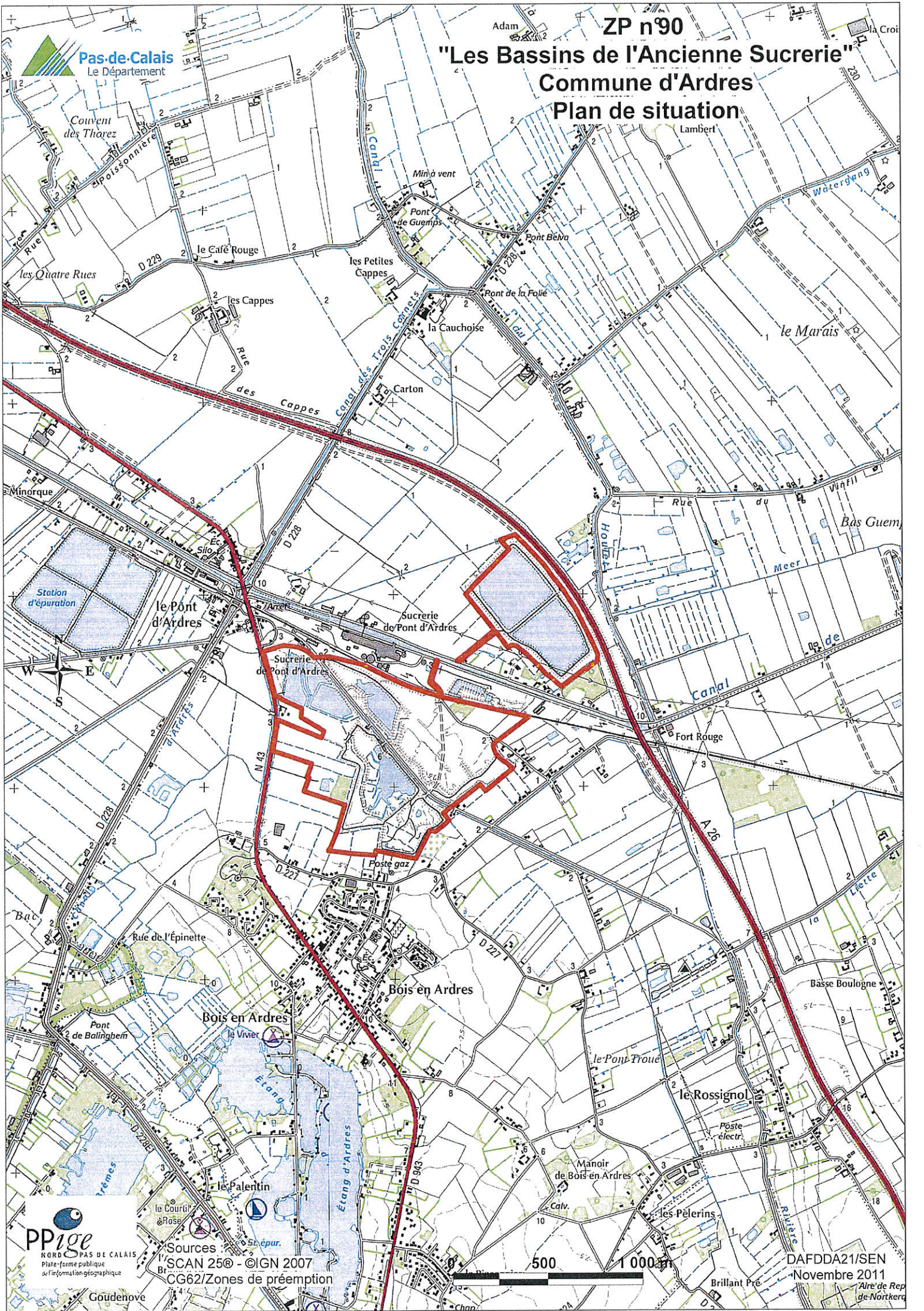
Pas-de-Calais
Le Département

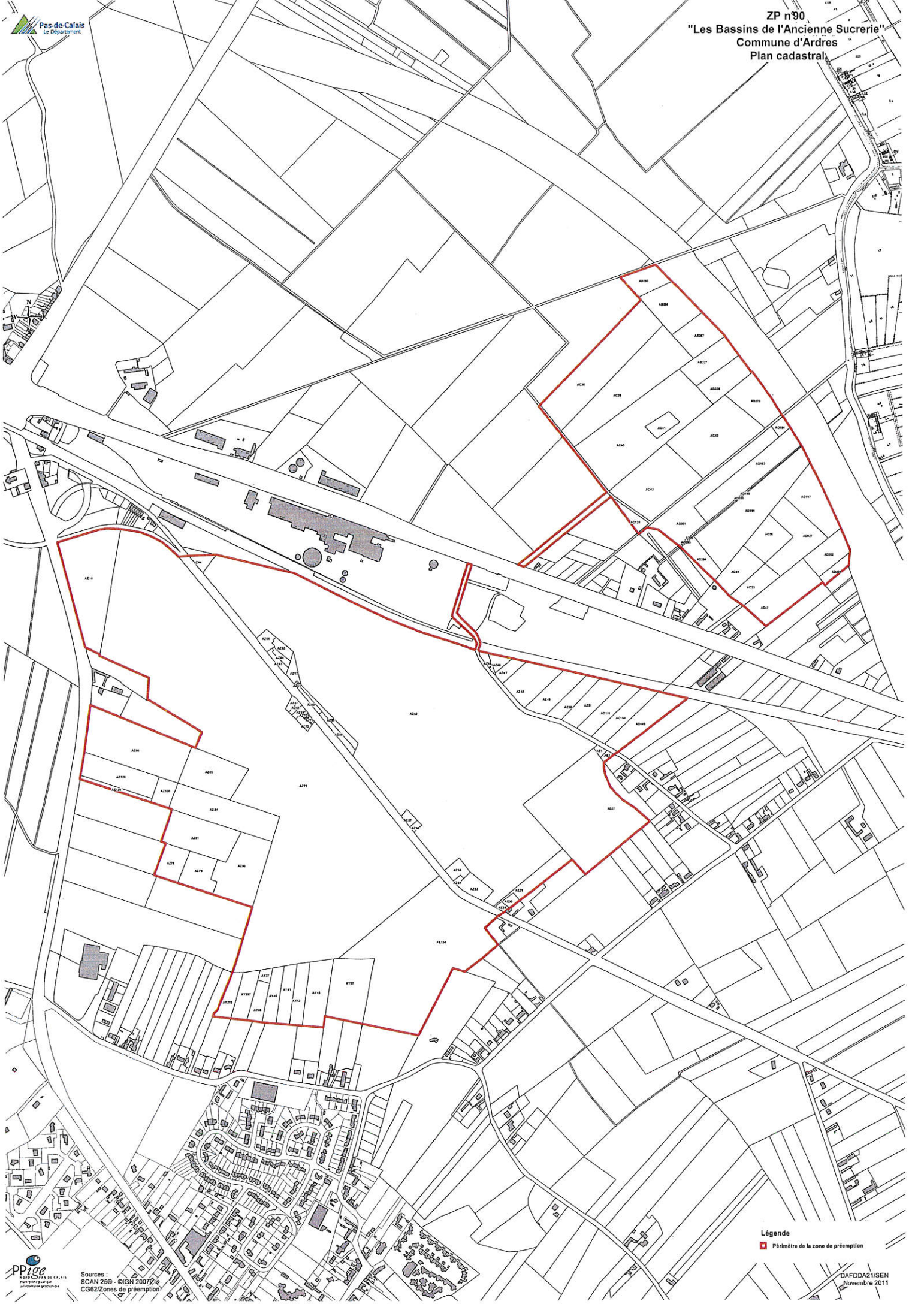
PPige
NORD PAS DE CALAIS
Plate-forme publique
de l'information géographique

Sources :
SCAN 25® - ©IGN 2007
CG62/Zones de préemption

1 000 m
le PLO DAFDD/SEN
Mars 2010

ZP n°90
"Les Bassins de l'Ancienne Sucrierie"
Commune d'Ardres
Plan de situation



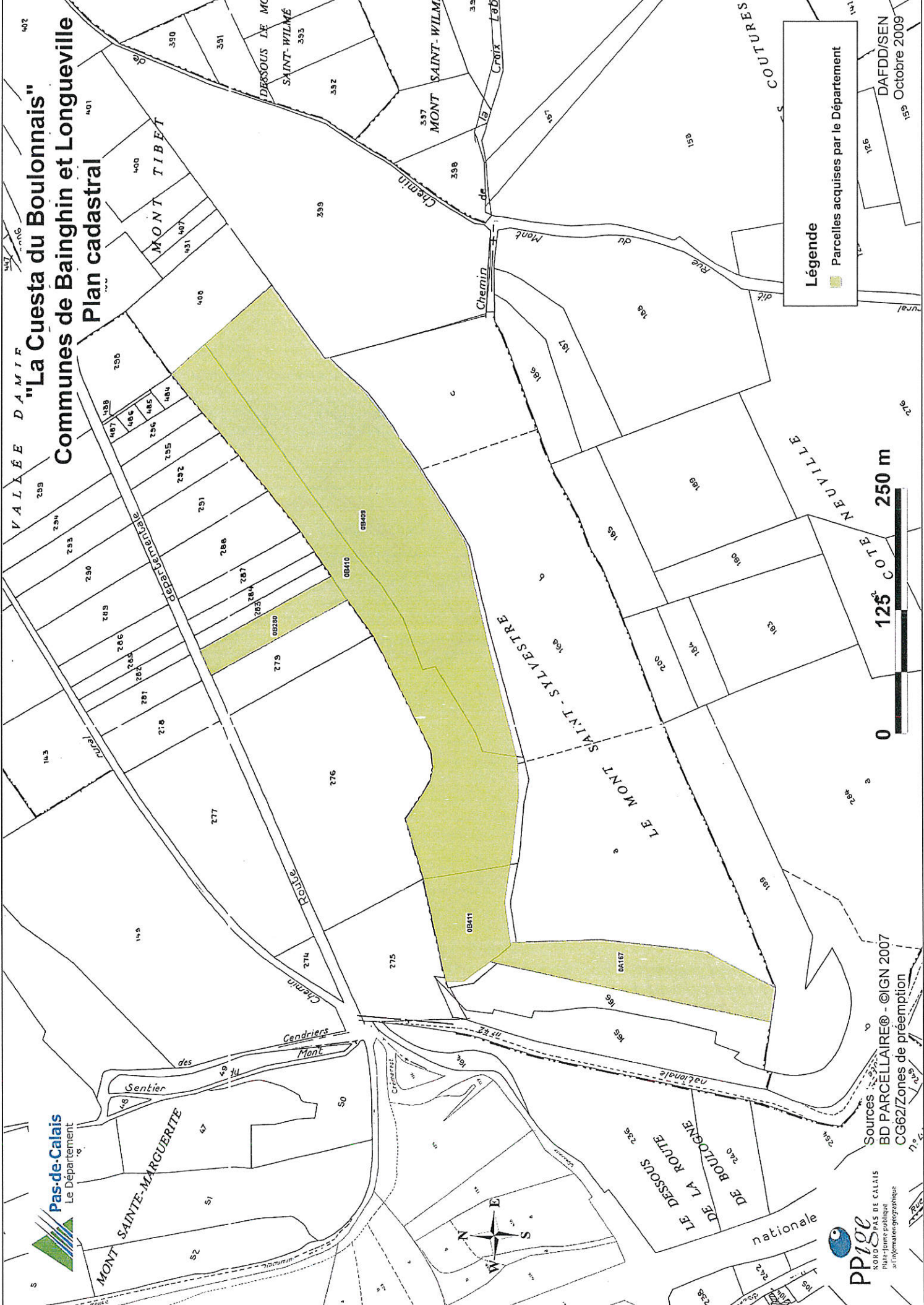


Légende
■ Périmètre de la zone de préemption

"La Cuesta du Boulonnais" Communes de Bainghin et Longueville Plan cadastral

VALLÉE DAMIF

402



Légende
■ Parcelles acquises par le Département

DAFDD/SEN
15/9
Octobre 2009



Sources
BD PARCELLAIRE® - ©IGN 2007
CG62/Zones de préemption



Espace Naturel Sensible "Communal d'Hardinghen"



PP2C
Assises France Climat 2015 - Tous droits réservés - Copie et reproduction interdites



